

Grazie al supporto di Esri Italia, la Società Geografica Italiana Onlus propone 5 tipologie di corsi online per accrescere la diffusione della cultura geografica e promuovere l'uso delle più recenti tecnologie in campo GIS.



**Corso GIS base**  
8 lezioni (4 ORE)



**Corso GIS intermedio**  
10 lezioni (4 ORE)



**Corso GIS base  
FULL IMMERSION**  
5 lezioni (3 ORE)



**Corso Story Map**  
3 lezioni (4 ORE)



**Corso GIS comunicare con le mappe.  
Story map e dashboard**  
5 lezioni (3 ORE)



**SCARICA IL CALENDARIO  
DEI CORSI ONLINE**

Docente: dott. Francesco Atanasio Carolei - Gis Analyst  
A fine corso sarà rilasciato un attestato di partecipazione.

Per i soci SGI in regola con il pagamento della quota 2020 è prevista una riduzione del 10% della quota di partecipazione.

**Per informazioni:**  
[www.societageografica.it](http://www.societageografica.it)  
[corsogis@societageografica.it](mailto:corsogis@societageografica.it)

Per chi muove i primi passi con le geotecnologie, l'utente a fine corso sarà in grado di creare cartogrammi, carte tematiche, gestire grandi quantità di dati e preparare mappe da condividere

Costo 250€



## Corso GIS base

8 lezioni (4 ORE)

Per chi muove i primi passi con le geotecnologie e ha intenzione di raggiungere un livello di conoscenza intermedio. L'utente a fine corso sarà in grado di creare cartogrammi, carte tematiche, gestire grandi quantità di dati elaborare grafici, creare tools customizzate e preparare mappe da condividere

Costo 300€



## Corso GIS intermedio

10 lezioni (4 ORE)

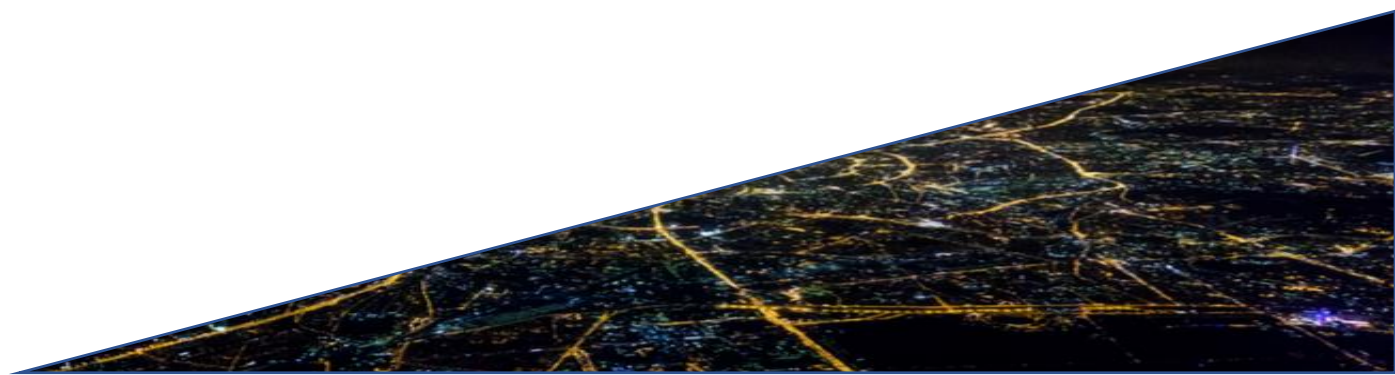
Imparare le basi dei GIS in poche lezioni. L'utente a fine corso sarà in grado di creare cartogrammi, carte tematiche, gestire grandi quantità di dati e preparare mappe da condividere

Costo 220€



## Corso GIS base FULL IMMERSION

5 lezioni (3 ORE)





## Corso Story Map

3 lezioni (4 ORE)

Per chi vuole condividere le proprie storie attraverso le mappe. Le story map possono essere utilizzate in vari ambiti: espressivo, divulgativo, informativo e didattico. Permettono di creare tour virtuali, diari di viaggio e lezioni interattive. L'utente a fine corso sarà in grado di creare story map di particolare pregio e muovere i primi passi nella suite ESRI.

Costo 300€




## Corso GIS comunicare con le mappe. Story map e dashboard


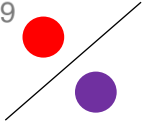


5 lezioni (3 ORE)

Stupire nell'era della condivisione online. Per chi vuole condividere le proprie ricerche e i propri successi. L'utente a fine corso sarà in grado di creare story map, dashboard di successo condividendo i propri risultati ottenuti con la suite ESRI ARCGISPro.

Costo 350€



## Settembre 2020

Lunedì	Martedì	Mercoledì	Giovedì	Venerdì	Sabato	Domenica
	1	2	3	4	5	6
7	8	9	10	11	12	13
14 	15 	16 	17 	18 	19   	20
21 	22	23 	24	25 	26 	27
28 	29	30 				

Corso GIS comunicare  
con le mappe.  
10,00/13,00

Scadenza iscrizioni **14/9/2020**  
Scadenza versamento della quota **16/9/2020**







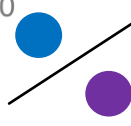
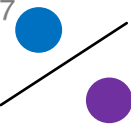

Corso base  
14,30/18,30

Scadenza iscrizioni **9/9/2020**  
Scadenza versamento della quota **11/9/2020**

Corso STORY MAP  
14,30/18,30

Scadenza iscrizioni **10/9/2020**  
Scadenza versamento della quota **12/9/2020**

## Ottobre 2020













Lunedì	Martedì	Mercoledì	Giovedì	Venerdì	Sabato	Domenica
			1	2	3 	4
5 	6 	7 	8 	9 	10 	11
12	13	14	15	16	17 	18
19	20	21	22	23	24 	25
26	27	28	29	30	31	

Corso GIS comunicare  
con le mappe.  
10,00/13,00

Corso GIS intermedio  
14.00/18,00

Corso BASE  
FULL IMMERSION  
17,00/20,00

## Novembre 2020

Lunedì	Martedì	Mercoledì	Giovedì	Venerdì	Sabato	Domenica
						1
2	3 	4 	5 	6	7 	8
9	10	11	12	13	14 	15
16 	17 	18 	19 	20 	21 	22
23	24	25	26	27	28 	29
30						

Corso STORY MAP  
14,30/18,30

Corso GIS intermedio  
14.00/18,00

Corso BASE  
FULL IMMERSION  
17,00/20,00

## Dicembre 2020

Lunedì	Martedì	Mercoledì	Giovedì	Venerdì	Sabato	Domenica
	1	2	3	4	5 	6
7	8	9	10	11	12 	13
14 	15 	16 	17	18	19 	20
21	22	23	24	25	26	27
28	29	30	31			

Corso GIS intermedio

14.00/18,00

Corso STORY MAP

14,30/18,30



Per iscriversi compila il form disponibile al link

<https://forms.gle/jcTdwkJaQefy8Vxf9>

O inviaci una mail per prenotare la tua iscrizione

[corsogis@societageografica.it](mailto:corsogis@societageografica.it)



Visita l'**HUBgis** della Società Geografica Italiana per scoprire nuovi contenuti, story map, recensioni e tanto altro