

## RELAZIONE SUL RESTAURO

**Z 5/1.11. Atlante geografico del Regno di Napoli n. 11, Ufficio topografico del Regno di Napoli  
(Luoghi rappresentati: Lucera, Foggia, Sansevero, Volturara)**



Intervento di restauro eseguito nell'ambito dell'iniziativa "Adotta un documento"  
grazie al gentilissimo contributo del

**Club per l'Unesco di Alberona (FG)**

DESCRIZIONE:

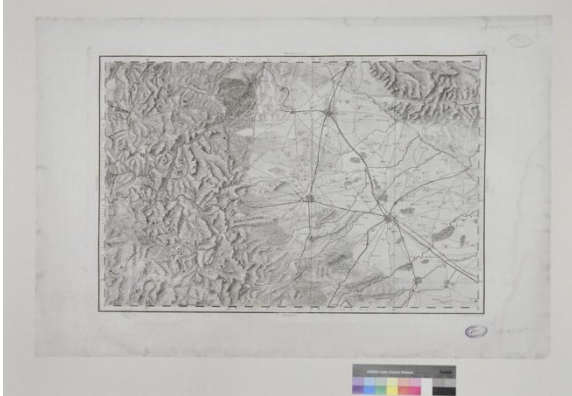

CARTA GEOGRAFICA (1020 x 675 mm)  
Documento a stampa su carta.

Danni: polvere, sporco, gore e macchie, strappi e lacune.  
Stato di conservazione: mediocre.



**TRATTAMENTI DI RESTAURO EFFETTUATI:**

- spolveratura a pennello e con gomma in lattice vulcanizzato;
- risarcimento di lacune e strappi con carta giapponese e velo applicati recto/verso con Culminal MC2000 al 2% in soluzione idroalcolica e ritoccati con acquerelli Winsor&Newton e pastelli Carbothello.



Roma li, 5 luglio 2021

Il restauratore

*Fuoco Dele*